DIE RISIKEN SIND UNS LÄNGST BEKANNT, WARUM ABER WIRD IMMER NOCH SO VERSPÄTET ETWAS DAGEGEN UNTERNOMMEN?

Prävention verstärken und sektorübergreifende Maßnahmen verbessern

Muhamad Habibi | Save Our Borneo
November 2026



TROCKENZEIT IST VORAUSSEHBAR, WARUM ABER KOMMT ES IMMER WIEDER ZU WALDBRÄNDEN?

Trockenzeit& El Niño
Drastischer Rückgang von Niederschlägen führt zu Austrocknung von Boden-Oberflächen und Vegetation.

Kritischer Zustand von Torfböden & Trockenheit
Künstlich angelegte Kanäle trocknen Torfböden. Mit Ausbruch von Bränden breiten sich Feuer unter der Oberfläche aus.

Menschliche Aktivitäten
Diverse unkontrollierte Aktivitäten sind Auslöser für die Entzündung der Ausgangsfeuer

Nachlässige Überwachung
Präventionsmaßnahmen auf lokaler Ebene sind vor Ausbreitung der Feuer nicht intensiv genug.

KERN DES PROBLEMS

Drohende Trockenheit ist Teil eines natürlichen Zyklus, aber Brandkatastrophen entstehen als Folge gescheiterten Wassermanagements und vernachlässigter frühzeitiger Präventationsmaßnahmen.

Brände hätten sich nicht so massiv ausbreiten können, wenn das Wassermanagement von Torfböden weiter durchgeführt und vor dem Höhepunkt der Trockenzeit Überwachungsmaßnahmen getätigt worden wären.

REALITÄTEN VOR ORT: ÜBER 409.000 HEKTAR VERBRANNTER BÖDEN IN ZENTRAL-KALIMANTAN

409. 199+

HEKTAR verbrannt

- Monitoring-Perioden:
  01 August - 06 November 2026
- Überwachte Gebiete:
  14 Distrikte/Städte in Zentral-Kalimantan

385.046 Hektar bzw. 94% der Brände in Torf-/Moorgebieten

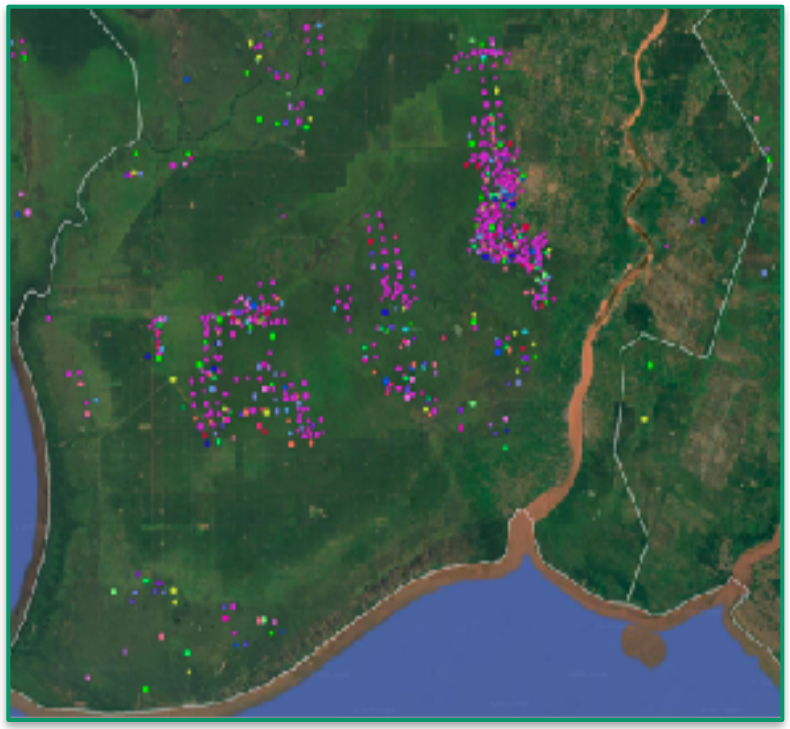



Großbrände kommen alle 5 Jahre vor

2015	2019	2023
583.833 Hektar	317.749 Hektar	165.896 Hektar

PRÄVENTION MUSS FRÜH BEGINNEN, NICHT ABWARTEN BIS BRÄNDE SICH AUSBREITEN

1. Gebiete erkennen

Analyse von Daten über Torfböden, Bodenbedeckung, & historische Wetterdaten.

2. Erhalt von Wasser in Torfböden

Durchnässung der Böden & Kanalbarrieren sicherstellen

3. Ständige Bereitschaft

Kontrollteams, Ausrüstung, & Bürgerbeteiligung sichern.

4. Schnelle Gegen-maßnahmen

Sofortiges Löschen Solange die Feuer noch klein sind.



Grundsätzlich gilt: Brandlöschung nach Ausbreitung der Brände ist extrem teuer und auf Torfböden fast unmöglich. Vermeidung ist der einzige effektive Weg.

FEHLENDE ABSTIMMUNG UND KOORDINATION DER SEKTOREN WALD, AGRAR, UMWELT, INFRASTRUKTUR, RAUMORDNUNG

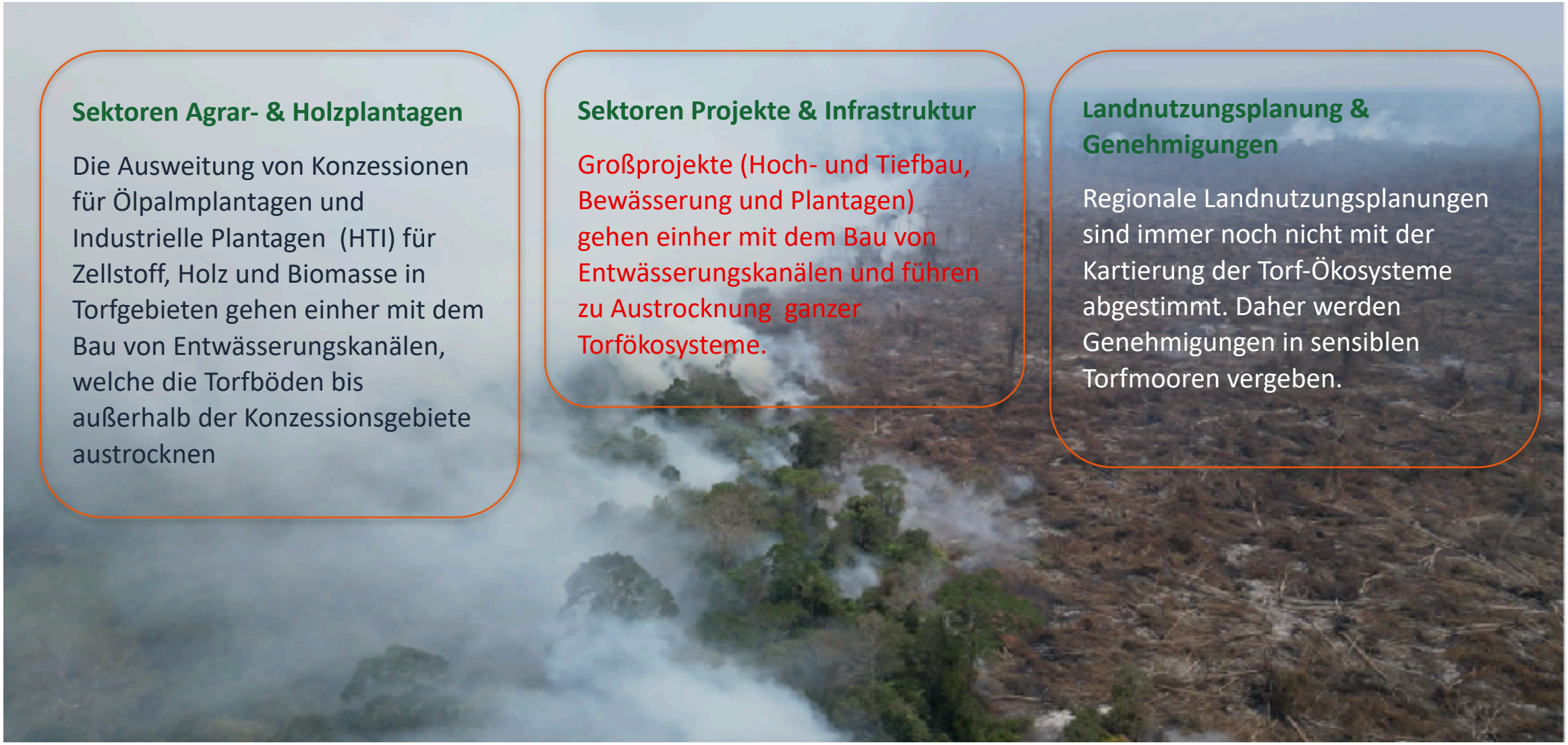

Sektoren Agrar- & Holzplantagen

Die Ausweitung von Konzessionen für Ölpalmplantagen und Industrielle Plantagen (HTI) für Zellstoff, Holz und Biomasse in Torfgebieten gehen einher mit dem Bau von Entwässerungskanälen, welche die Torfböden bis außerhalb der Konzessionsgebiete austrocknen

Sektoren Projekte & Infrastruktur

Großprojekte (Hoch- und Tiefbau, Bewässerung und Plantagen) gehen einher mit dem Bau von Entwässerungskanälen und führen zu Austrocknung ganzer Torfökosysteme.

Landnutzungsplanung & Genehmigungen

Regionale Landnutzungsplanungen sind immer noch nicht mit der Kartierung der Torf-Ökosysteme abgestimmt. Daher werden Genehmigungen in sensiblen Torfmooren vergeben.

DIE INTEGRATION DER RENATURIERUNG/WIEDERHERSTELLUNG VON TORFGEBIETEN IN SEKTORALE PLANUNGEN

1. Integration von Landnutzungsordnung

Verpflichtung der regionalen Landnutzungsplanung auf Provinz- und Bezirksebene, nur entsprechend der Karten der Torfböden zu planen und keine neuen Lizenzen für diese geschützten Gebiete zu erteilen.

2. Review & Stopp Torfboden schädigender Projekte

Überprüfung und STOPP aller Aktivitäten und Projekte, die das Potenzial besitzen, Torfgebiete zu schädigen (öffentliche Projekte, Bewässerung, Landwirtschaft usw.) durch Zentral- und Regionalregierungen.

3. Plantagensektor/(HTI-)Wirtschafts-/Nutzwald

In Plantagen- und Nutzwald-Konzessionsgebieten müssen die Auflagen zum Wassermanagement strikt umgesetzt, degradierte Flächen renaturiert/ wiederhergestellt und nur der Anbau von Produkten gefördert werden, die die Torfböden schützen.

4. Gemeinsame Aufsichtskontrolle

Bildung eines gemeinsamen Aufsichtsteams (Ministerien für Umwelt, Forsten, Landwirtschaft, Öffentliche Projekte und Öffentl. Wohnungsbau und lokale Regierungen) zur regelmäßigen Überprüfung des Wassermanagements.

SOB EMPFEHLUNG: 5 KONKRETE SCHRITTE ZUR VERBESSERUNG DES MANAGMENTS VON WALD- und BODENBRÄNDEN

1. Regionale Priorität

Zielgerichteter Einsatz von Budget & Personal in gefährdeten Gebieten
.

2. Wassermanage-ment von Torfböden

Pflege der Durchnässung zur Verhinderung der Austrocknung von Torfböden.

3. Strafverfolgung / Durchsetzung von Recht

Entschiedenes und ausnahms-loses Vorgehen gegen Torfbrand-Verursacher.

4. Messung realer Auswirkungen

Evaluierung anhand der Verringerung der Brandflächen.

5. Daten-Transparenz

Offenlegung aller Daten über Wiederherstellung / Renaturierung & Finanzierung gegenüber der Öffentlichkeit.

Unterstützung der Bürgerklage (vgl. amerik. Citizen Lawsuit, CLS):

Save Our Borneo unterstützt mit Nachdruck den Rechtsweg der Bürgerklage, um die Regierung zur Erfüllung ihrer Verpflichtungen zum Schutz der Torfmoor-Ökosysteme und zur Wahrung der Lebensrechte der Bevölkerung zu zwingen.

ABSCHLIESSENDE GEMEINSAME REFLEXION:

“Werden wir Erfolge weiterhin daran messen, was wir erreicht haben oder an den Bränden, die wir verhindern können?”

Muhamad Habibi
Direktor von Save Our Borneo



ABSCHLIESSENDE GEMEINSAME REFLEXION:

“Welche Rolle spielen Kräfte von außerhalb - Banken, Konzerne, Konsum?

Welche Folgen haben die Waldbrände auf euch - Emissionen, Klima, Handel , Preise?“

Muhamad Habibi
Direktor von Save Our Borneo




AKSI PEDULI
KORBAN KARHUTLA
PENYALURAN BANTUAN & PENGOBATAN GRATIS